

# FunTravel.pl

Odkrywaj egzotykę z nami!

## Kazachstan i Kirgistan - prawdziwa motocyklowa przygoda w magicznym kraju!





 (81) 888 4 888

 660 000 880, 660 000 770

 [biuro@fun-travel.pl](mailto:biuro@fun-travel.pl)

[www.fun-travel.pl](http://www.fun-travel.pl)

## Opis

- Cena od: **5600 PLN**
- Liczba dni: **12 dni**
- Kraj:  Kazachstan  Kirgistan

## Wyjazd integracyjny Kazachstan i Kirgistan

Jedna wyprawa obejmuje aż dwa kraje, każdy z nich ma swoją własną kulturę i niepowtarzalny charakter! Przygoda w magicznym kraju czeka!

Kirgistan to kraj dziewiczych gór, lodowców i najbardziej czystych rzek. Kraj jest pozbawiony dostępu do morza, a jego powierzchnię w 93% zajmują góry. Najwyższy jest położony na południowym wschodzie kraju łańcuch górski - Tienszan. To tu znajduje się najwyższy szczyt Kirgistanu - Szczyt Zwycięstwa (7439 m n.p.m.). W górach tych znajduje się również największe jezioro w Kirgistanie - Issyk-kul (położone na wysokości 1609 m n.p.m., zajmuje powierzchnię 6280 km<sup>2</sup>). Idealne warunki do jazdy!

Kazachstan sam w sobie jest już wielką atrakcją! Wysokie góry, malownicze doliny i turkusowe jeziora wysoko w górach - taki obraz zobaczymy na miejscu! Państwo leży częściowo na terytorium Azji, a częściowo w Europie!

Nasza wyprawa to zetknięcie się z obcą kulturą, prawdziwy kontakt z naturą, a co najważniejsze niebywała frajda!

 (81) 888 4 888

 660 000 880, 660 000 770

 [biuro@fun-travel.pl](mailto:biuro@fun-travel.pl)

# FunTravel.pl

Odkrywaj egzotykę z nami!

Podczas naszej podróży życia spotykać będziemy się z lokalną ludnością, poznamy ich kulturę i smaki, a także zwiedzimy wiele starożytnych zabytków.

Mieszkańcy regionu są niezwykle mocno przywiązani do swojej kultury jak i zwyczajów. Podróżując poznamy ludzi mieszkających w jurtach, noszących regionalne stroje i wyrabiających ręcznie wyjątkowe przedmioty codziennego użytku! Prawdziwe, niepowtarzalne cuda!

Podczas wyprawy poznamy także lokalną kuchnię. Mięso jest podstawą większości dań, a baranina i konina (zwłaszcza w kiełbasie) jest podawana tutaj na tysiące sposobów! Mieszkańcy po mistrzowsku opanowali proces przyrządzania dań mięsnych, ale także nauczyli się w perfekcyjny sposób przetwarzać mleko, szczególnie to sfermentowane, które o wiele łatwiej było przechowywać w warunkach ich życia - często koczowniczych i pasterskich.

Podczas wyprawy stworzymy szansę na maksymalną integrację z nieskażoną niczym przyrodą!

Jesteś wyjątkowy, ponieważ masz zamiar przeżyć ten niepowtarzalny wyjazd na motocyklu!

**DEWIZA NASZEJ WYPRAWY TO: DOŚWIADCZENIE I NIEZAPOMNIANE CHWILE!**

**SZCZEGÓŁY TRASY WYJAZDU:**

Początek i koniec: Ałmaty

Czas wyprawy: 12 dni (8 dni jazdy motocyklem)

Dystans do pokonania: około 2000 km (dystans jest jedynie kwestią informacyjną, w rzeczywistości może znacznie się różnić)

Dzienne odcinki do pokonania: w granicach 100-400 km

 (81) 888 4 888

 660 000 880, 660 000 770

 [biuro@fun-travel.pl](mailto:biuro@fun-travel.pl)

[www.fun-travel.pl](http://www.fun-travel.pl)



# FunTravel.pl

Odkrywaj egzotykę z nami!

**Charakter trasy: 40% off road, 60% dróg gruntowych, twardych**

## **CO ZOBACZYMY:**

**Ałmaty** - największe miasto i stolica niepodległego Kazachstanu, położone w południowo-wschodniej części kraju, w pobliżu granicy z Kirgistanem. Znajduje się tu między innymi Akademia Nauk i liczne szkoły wyższe.

**Biszkek** - największe miasto i stolica Kirgistanu położone u podnóża Gór Kirgiskich (Tien-szan) w dolinie rzeki Czu, nad rzekami Alaarcha i Alamedin. Jest ważnym węzłem drogowym – znajduje się tu port lotniczy i stacja kolejowa.

**Songköl** - jezioro w górach Tienszan w Azji Centralnej, 3016 m n.p.m., drugie co do wielkości jezioro Kirgistanu.

**Naryn** - miasto obwodowe w Kirgistanie nad rzeką Naryn, położone w Kotlinie Naryńskiej na wysokości 2500 m n.p.m.

**Karakoł** - miasto w Kirgistanie na wschodnim brzegu jeziora Issyk-kul, ok. 150 km od granicy chińsko-kirgiskiej, zajmuje powierzchnię 48 km<sup>2</sup>.

## **NIEZBĘDNIK NASZEJ WYPRAWY:**

- ubranie motocyklowe
- kapelusz/czapka jako ochrona przed słońcem
- okulary przeciwsłoneczne
- krem do opalania
- strój kąpielowy
- latarka
- wygodne sandały/tenisówki

 (81) 888 4 888

 660 000 880, 660 000 770

 [biuro@fun-travel.pl](mailto:biuro@fun-travel.pl)

[www.fun-travel.pl](http://www.fun-travel.pl)

# FunTravel.pl

Odkrywaj egzotykę z nami!

- płaszcz przeciwdeszczowy
- śpiwór, koc
- drobne upominki dla mieszkańców, dzieci

## NIEZBĘDNE DOKUMENTY:

- ważny paszport
- wiza

## WAŻNE INFORMACJE:

- wymagana jest dobra kondycja fizyczna i doświadczenie w jeździe w trudnych warunkach

Podczas wyprawy poruszać będziemy się motocyklami Suzuki DR650 SE, które spełniają wszystkie wymagania motocykli enduro - niska waga, wysokie skoki zawieszenia, jednocylindrowy silnik, mały szybkościomierz i zestaw standardowych kontrolek. Suzuki DR650 SE to motocykl dla amatorów jazdy po bezdrożach i wymagających terenach.

\* Podczas wyjazdu istnieje możliwość wynajęcia samochodu serwisowo-bagażowego

## CENA ZAWIERA:

- przygotowanie trasy
- opiekę doświadczonego przewodnika
- wynajem motocykla



(81) 888 4 888



660 000 880, 660 000 770



biuro@fun-travel.pl

[www.fun-travel.pl](http://www.fun-travel.pl)

# FunTravel.pl

Odkrywaj egzotykę z nami!

## **CENA NIE ZAWIERA:**

- biletów lotniczych w dwie strony do Kazachstanu
- zakwaterowania
- wyżywienia
- kosztów transferu z i na lotnisko
- kosztów paliwa
- kaucji zwrotnej za motocykl
- kosztów dodatkowych atrakcji
- ubezpieczenia

**Ważne:** plan wyjazdu może ulec zmianie w zależności od panujących warunków atmosferycznych oraz kondycji grupy

## **INFORMACJE OGÓLNE O KRAJU:**

### **KAZACHSTAN**

położenie: państwo leżące częściowo w Azji i częściowo w Europie. Graniczy z Chinami, Kirgistanem, Turkmenistanem, Uzbekistanem oraz z Federacją Rosyjską. Kazachstan ma również dostęp do największego jeziora świata Morza Kaspijskiego.

 (81) 888 4 888

 660 000 880, 660 000 770

 [biuro@fun-travel.pl](mailto:biuro@fun-travel.pl)

[www.fun-travel.pl](http://www.fun-travel.pl)

# FunTravel.pl

Odkrywaj egzotykę z nami!

**stolica: Astana**

**powierzchnia: 2 717 300km<sup>2</sup>**

**ludność: ok.16 mln**

**waluta: tenge**

**język: kazachski, rosyjski**

**strefa czasowa: UTC +5 do +6**

**religia: islam**

**wiza: potrzebna wiza i paszport**

**szczepienia: zalecane - błonica, tężec, dur brzuszny, polio, wścieklizna, WZW A i B**

**Ambasada Rzeczypospolitej Polskiej w Republice Kazachstanu**



**(81) 888 4 888**



**660 000 880, 660 000 770**



**biuro@fun-travel.pl**

**[www.fun-travel.pl](http://www.fun-travel.pl)**



# FunTravel.pl

Odkrywaj egzotykę z nami!

Kazachstan, Astana, Saryrka 15, Centrum Biznesowe Isker, 010000

Tel.: +7 7172 944400 Tel.: +7 7172 944410 Tel. dyżurny: +7 701 7655170

Faks: +7 7172 944411 Faks: +7 7172 944401

[astana.amb.sekretariat@msz.gov.pl](mailto:astana.amb.sekretariat@msz.gov.pl)

[www.astana.msz.gov.pl](http://www.astana.msz.gov.pl)

## KIRGISTAN

położenie: państwo znajduje się w Azji Środkowej, graniczy z Chinami, Kazachstanem, Tadżykistanem i Uzbekistanem.

stolica: Biszkek

powierzchnia: 198 500km<sup>2</sup>

ludność: ok. 5 mln

waluta: som

język: kirgiski, rosyjski

 (81) 888 4 888

 660 000 880, 660 000 770

 [biuro@fun-travel.pl](mailto:biuro@fun-travel.pl)

[www.fun-travel.pl](http://www.fun-travel.pl)



# FunTravel.pl

Odkrywaj egzotykę z nami!

strefa czasowa: UTC +6

religia: islam

wiza: nie wymagana do 60 dni pobytu/ potrzebny paszport (jednostronnie zniesiono obowiązek wizowy dla obywateli RP)

szczepienia: błonica, tężec, dur brzuszny, polio, wścieklizna, WZW A i WZW B

ambasada: brak polskiej placówki dyplomatycznej, państwo podlega kompetencji terytorialnej

Ambasady RP w Astanie (Kazachstan)

Konsulat Honorowy Rzeczypospolitej Polskiej w Biszkeku

Kirgistan, Biszkek, ul. Gogola 28A, 720021

Tel.: +996 775 583030 (kom) Tel.: +996 312 690243

Faks: +996 312 690244

konsulat@hkrp.kg

 (81) 888 4 888

 660 000 880, 660 000 770

 [biuro@fun-travel.pl](mailto:biuro@fun-travel.pl)

[www.fun-travel.pl](http://www.fun-travel.pl)

## Program

<b>Dzień 1</b>	Zbiórka na lotnisku w Warszawie i przelot do Ałmaty. Transfer do hotelu i chwila na odpoczynek po podróży, a następnie wyjście do kompleksu sportowego. Po powrocie powitalna, uroczysta kolacja - zjemy żarkoje, czyli kawałki mięsa, ziemniaki oraz sos na bazie bulionu z marchewką, cebulą i innymi warzywami. Nocleg.
<b>Dzień 2</b>	Po śniadaniu długo wyczekiwany początek wyprawy! Opuścimy miasto i pojedziemy wzdłuż pięknych szczytów Ałatau Zailijskiego, pasma górskiego w Tianszanie rozciągającego się na długości ok. 400 km! Kazachskie stepy przed nami! Po południu przekroczymy granicę Kazachstanu z Kirgistanem - tłumy ludzi różnych narodowości, kurz, owoce i małe zwierzęta. To wszystko spotkamy na granicy! Dziś dotrzemy do stolicy Kirgistanu - Biszkek, zakwaterowanie w hotelu, kolacja i nocleg. Czas na zregenerowanie sił przed kolejnym dniem! Dystans, jaki dziś pokonaliśmy to około 240 km.
<b>Dzień 3</b>	Po śniadaniu opuszczamy Biszkek. Przemierzemy wiele wiosek, które tak naprawdę niczym się nie różnią, tylko znaki drogowe uświadomią nam, że mijamy kolejne z nich! I w końcu zaczynamy naszą wspinaczkę do słynnej przełęczy Tüz (3700 m). To prawdziwe schody do nieba! Poruszać będziemy się wzdłuż rzeki Kokomeran, serpentyny górskie poprowadzą nas aż do jeziora Song Kol usytuowanego na wysokości 3500 m n.p.m. Cisza, spokój i wspaniałe widoki! W tej niepowtarzalnej scenerii zjemy kolację przygotowaną przez lokalnych pasterzy. Noc spędzimy przykryci ciepłymi kocami w prawdziwej jurcie, a do snu ukołysz nas górski wiatr. Dystans do pokonania: 300 km.
<b>Dzień 4</b>	Kolejny poranek w tej bajkowej krainie zaczynamy od śniadania. Początek dnia to wycieczka wokół jeziora. Następnie skierujemy się ku przełęczy Molodo-Ashu, serpentyny, którymi będziemy się poruszać są tak ostre, że trzeba niesamowicie uważać na zakrętach! Jazda w tych warunkach to nie lada wyczyn! O zachodzie słońca dotrzemy do wyjątkowego miejsca - starożytnego hotelu "Tash-Rabat". Noc spędzimy w jurtach lub namiotach. Dystans do pokonania dzisiejszego dnia to około 200 km.
<b>Dzień 5</b>	Wypoczęci i najedzeni wyruszamy w dalszą trasę! 100 km przed nami! Wspaniałe widoki, niepowtarzalne miejsca do robienia pamiątkowych zdjęć, to czeka nas już dziś! Tego dnia dotrzemy do miasta Naryn położonego na wysokości 2500 m n.p.m. Tutaj spędzimy noc w niesamowitym kanionie na brzegu rzeki Naryn. Ach, co to za miejsce! Czas, by rozprostować nogi i zjeść pożywną, smaczną kolację.

# FunTravel.pl

Odkrywaj egzotykę z nami!

<b>Dzień 6</b>	Dzisiejszy dzień będzie pełen wrażeń i emocji! Czeką nas wspinaczka do przełęczy Tosor położonej na wysokości 4000 m n.p.m. Przy odrobinie szczęścia (jeśli śnieg nie pokrzyżuje nam planów) dotrzemy do jeziora Issyk-kul. To dziesiąte, co do wielkości jezioro świata, jak również jedno z najgłębszych - w rekordowych miejscach jego głębokość sięga 668 metrów. Nocleg w jurtach lub namiotach. Dystans do pokonania to 200 km.
<b>Dzień 7</b>	Pobudka i pyszne śniadanie! Dziś czeka nas odpoczynek, spędzimy czas na dzikiej plaży górskiego jeziora Issyk-kul, ciepłe promienie słońca i kąpiel w krystalicznie czystej wodzie! Nocleg w jurtach lub namiotach.
<b>Dzień 8</b>	Kolejny dzień spędzony nad jeziorem Issyk-kul. Relaks, kąpiel w krystalicznej wodzie, ach... aż żal wyjeżdżać! Po południu wyruszamy w dalszą trasę. Dotrzemy do Rejonu Dżetiöğüz, jego siedzibą administracyjną jest Kyzylsuu. Wieczorem zatrzymamy się w miejscowości Karakoł. Jest to czwarte pod względem wielkości miasto kraju. Zwiedzimy Kościół Świętej Trójcy i dungański meczet. Dunganie to ludzie zamieszkujący Kirgistan i Kazachstan. Dzisiejszą noc spędzimy w przytulnym pensjonacie po pokonaniu 100 km.
<b>Dzień 9</b>	Kolejny aktywny dzień przed nami, więc nie można zapomnieć o pożywnym śniadaniu. W końcu 400 km do pokonania czeka! Wyzwanie w sam raz dla nas! Jedziemy wokół jeziora Issyk-Kul, aż dotrzemy do jednego z najpiękniejszych wąwozów Kungei Ala-Too! W środkowej części są zalesione wąwozy i przepiękne, smukłe jodły. Rozległe łąki pokryte dużą ilością kwiatów i dywany czerwonych maków to widok zapierający dech w piersiach! Będziemy nocować w ciepłych kirgiskich jurtach.
<b>Dzień 10</b>	Śniadanie. Dzisiaj jedziemy do Biszkeku, zatrzymamy się na pyszny lunch w kawiarni i zasmakujemy lokalnej kuchni. Wieczorna wizyta w popularnym klubie nocnym "PROMZONE" i zabawa do białego rana! Powrót do hotelu i nocleg.
<b>Dzień 11</b>	Śniadanie. Nasza podróż niestety dobiega końca! Dziś udamy się do miasta Ałmaty. Ostatnie 240 km do pokonania przed nami! Będzie również czas na kupienie pamiątek i zrobienie ostatnich zdjęć. Wieczorem uroczysta kolacja w restauracji!
<b>Dzień 12</b>	Wykwaterowanie z hotelu, transfer na lotnisko i przelot do Polski.

 (81) 888 4 888

 660 000 880, 660 000 770

 [biuro@fun-travel.pl](mailto:biuro@fun-travel.pl)


[www.fun-travel.pl](http://www.fun-travel.pl)



# FunTravel.pl

Odkrywaj egzotykę z nami!

## Galeria



 (81) 888 4 888

 660 000 880, 660 000 770

 [biuro@fun-travel.pl](mailto:biuro@fun-travel.pl)

[www.fun-travel.pl](http://www.fun-travel.pl)